

Geologia e
Geofisica



Geotecnica



Analisi del
territorio

INGEO sas
P.I. 01927240760
info@ingeoprospezioni.it

Via Roma 48/c
85033 Episcopia PZ
www.ingeoprospezioni.it

Chi siamo

INGEO sas, costituita nel 2015, è una società di servizi che si occupa di indagini geofisiche per l'esplorazione non distruttiva del sottosuolo e della diagnostica di strutture e di opere di ingegneria nel **settore pubblico e privato**. Il personale di **INGEO** è altamente qualificato e vanta un'esperienza ultradecennale nella programmazione, coordinamento ed esecuzione di indagini geognostiche, indagini geofisiche e prove in sito. L'evoluzione del mercato elettronico ed informatico consente di disporre di nuove strumentazioni di qualità sempre crescente. Per questo motivo **INGEO** investe una parte consistente delle proprie risorse economiche nell'acquisizione di nuova tecnologia certificata dalle più importanti aziende produttrici mondiali del settore con la consapevolezza, di ottenere dati di alta qualità.

Dove siamo

Operiamo su tutto il territorio nazionale nei diversi campi di applicazione sulla gestione di attività ambientali e geologiche. La nostra sede operativa, in Basilicata, ci permette di gestire la logistica e le trasferte con efficacia e rapidità. Il nostro Team e la rete di partner ci permette di offrire una vasta gamma di servizi e velocità di esecuzione.


INGEO sas
P.I. 01927240760
info@ingeoprospezioni.it

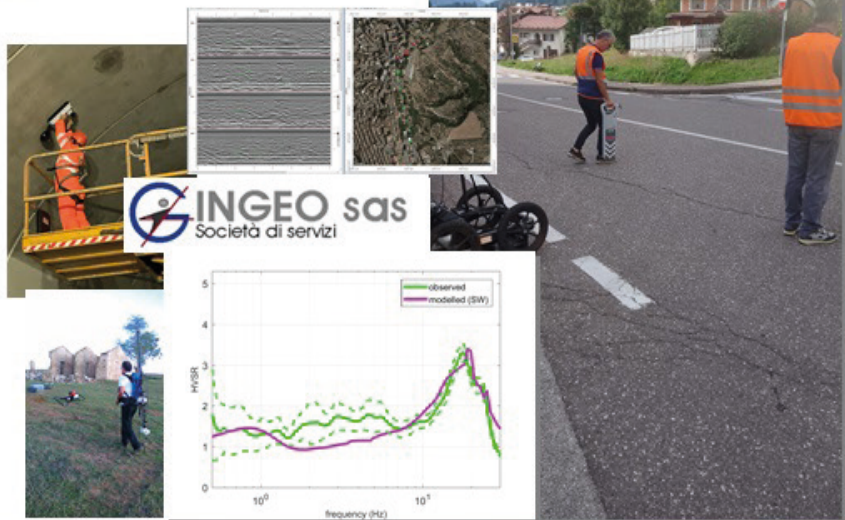
Via Roma 48/c
85033 Episcopia PZ
www.ingeoprospezioni.it



Indagini geofisiche

INGEO esegue indagini geofisiche a supporto di studi e progetti in ambito geologico, geologico ambientale, ingegneristico ed archeologico.



-  **Georadar**
-  **Prospezioni Magnetiche**
-  **Prospezioni sismiche (Down Hole, HoliSurface, Hvsr, Masw, Sismica a rifrazione)**
-  **Tomografia elettrica**
-  **Rilevamento geologico e strutturale**
-  **Analisi dei versanti e costoni rocciosi**
-  **Analisi di risposta sismica locale**






Indagini geognostiche






Offriamo consulenza con la collaborazione di partner e tecnici con competenze specifiche nelle seguenti applicazioni:

-  Geotecnica e geognostica
-  Pull Out Test





Rilievi e Cartografia GIS

-  Mappatura Reti e ricerca perdite
-  Rilievi topografici
-  Carte delle MOPS per studi di microzonazione sismica
-  Carte geologiche, geomorfologiche e idrogeologiche
-  Rilievi topografici

